





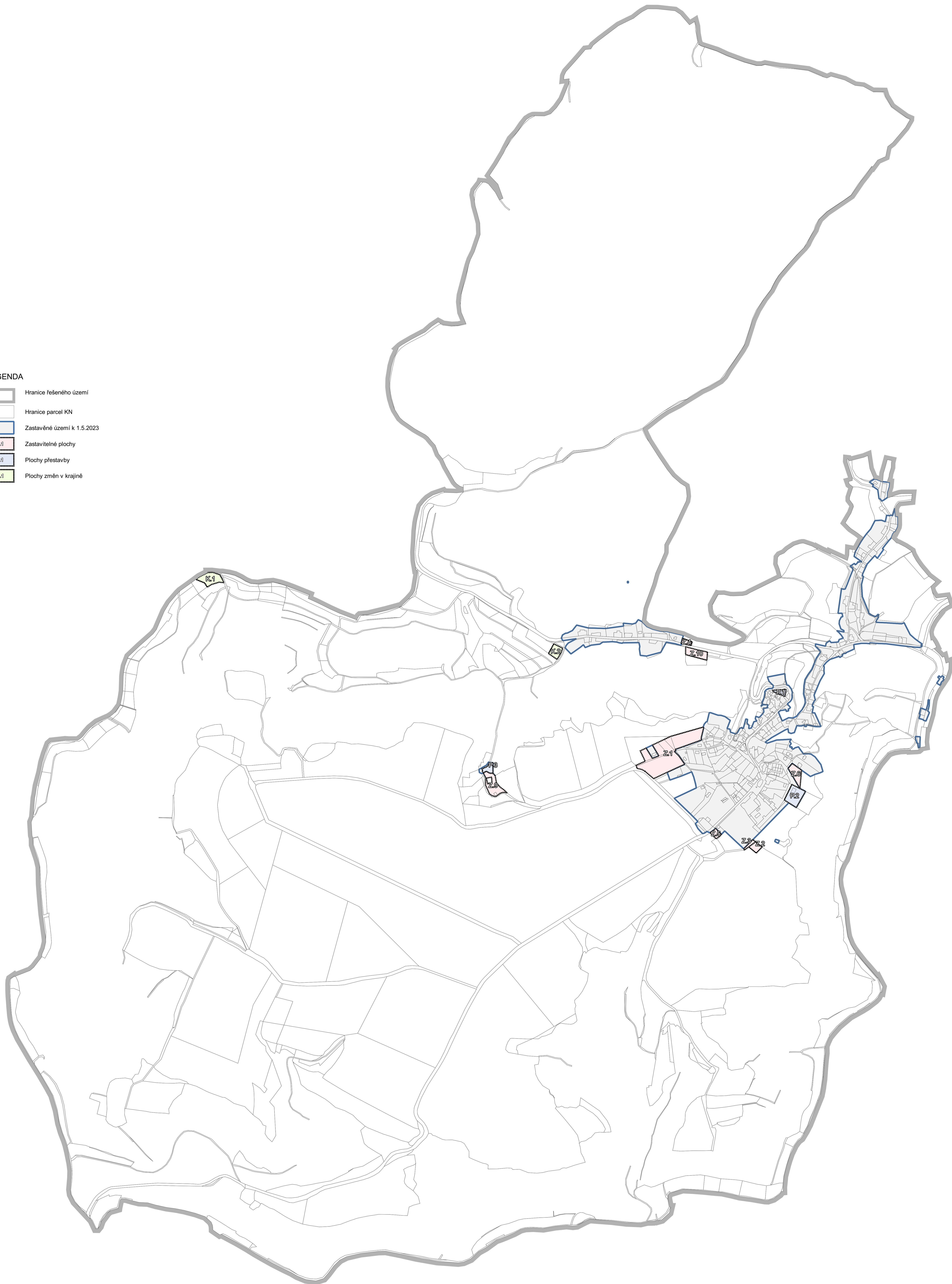


LEGENDA

-  Hranice řešeného území
-  Hranice parcel KN
-  Zastavěné území k 1.5.2023
-  Zastavitelné plochy
-  Plochy přestavby
-  Plochy změn v krajině



## ÚZEMNÍ PLÁN VIDIM

### I.1 VÝKRES ZÁKLADNÍHO ČLENĚNÍ ÚZEMÍ

NÁVRH PRO 2. OPAKOVANÉ VEŘEJNÉ PROJEDNÁNÍ

OBJEDNATEL: Obec Vidim, zastoupená starostou Miroslavem Fojtkem  
POŘIZOVATEL: OÚ Vidim, zastoupený Ing. Renatou Perglerovou

DATUM: DUBEN 2026

MĚŘÍTKO: 1 : 5 000

Podle a autorizací nashko  
Zpracovatel:  
Ing. Václav Jurek Ph.D., autorizovaný architekt pro ÚP  
ČKA 03541