












#### ZÁKLADNÍ INFORMACE O ÚZEMÍ


-  hranice kraje
-  hranice správního obvodu ORP
-  hranice obce
-  hranice katastru
-  dálnice
-  silnice I. třídy
-  ostatní silnice
-  mimoúrovňová křižovatka
-  železniční trať
-  elektrické vedení 110 kV a více
-  plynovod VTL a VVTL
-  blok budov
-  les
-  vodní tok
-  vodní plocha

#### ÚZEMNÍ SYSTÉM EKOLOGICKÉ STABILITY

-  nadregionální biocentrum
-  nadregionální biokoridor
-  regionální biocentrum
-  regionální biokoridor

#### DOPRAVNÍ INFRASTRUKTURA

-  koridor pro leteckou dopravu
-  koridor pro silniční dopravu
-  hranice řešeného území
-  plochy změn



## ÚZEMNÍ PLÁN VIDIM

### II.2 VÝKRES ŠIRŠÍCH VZTAHŮ

NÁVRH PRO 2. OPAKOVANÉ VEŘEJNÉ PROJEDNÁNÍ

OBJEDNATEL: Obec Vidim, zastoupená starostou Miroslavem Fojtíkem  
POŘIZOVATEL: OÚ Vidim, zastoupený Ing. Renatou Perglerovou

Podpis a autorizační razítko  
Zpracovatel:  
Ing. Václav Jetel Ph.D., autorizovaný architekt pro ÚP  
ČKA 03541

DATUM: DUBEN 2026

MĚŘÍTKO: 1 : 50 000