











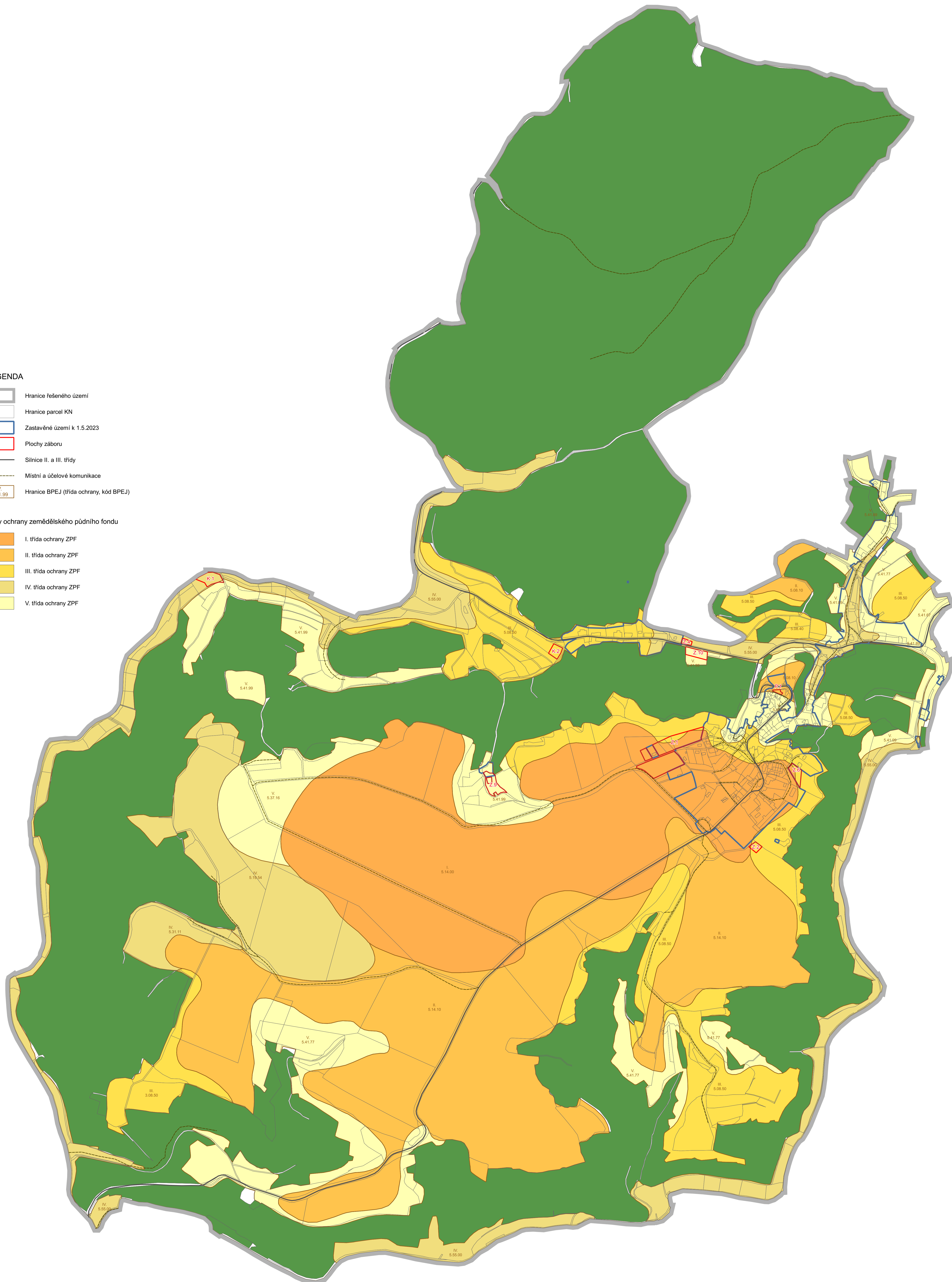


LEGENDA

-  Hranice řešeného území
-  Hranice parcel KN
-  Zastavěné území k 1.5.2023
-  Plochy záboru
-  Silnice II. a III. třídy
-  Místní a účelové komunikace
-  Hranice BPEJ (třída ochrany, kód BPEJ)

Třídy ochrany zemědělského půdního fondu

-  I. třída ochrany ZPF
-  II. třída ochrany ZPF
-  III. třída ochrany ZPF
-  IV. třída ochrany ZPF
-  V. třída ochrany ZPF



ÚZEMNÍ PLÁN VIDIM

II.3 VÝKRES PŘEDPOKLÁDANÝCH ZÁBORŮ PŮDNÍHO FONDU

NÁVRH PRO 2. OPAKOVANÉ VEŘEJNÉ PROJEDNÁNÍ

OBJEDNATEL: Obec Vidim, zastoupená starostou Miroslavem Fojtíkem
POŘIZOVATEL: OÚ Vidim, zastoupený Ing. Renatou Perglerovou

DATUM: DUBEN 2026

MĚŘÍTKO: 1 : 5 000

Podle a autorizační nálezky
Zpracovatel:
Ing. Václav Jareš Ph.D., autorizovaný architekt pro ÚP
OKA.00541